
Ø110
L=76.90m
Ł14 155.10
153.40
(-1.70)
155.10 Ł15
153.40 (-1.70)
Ø110
L=13.53m
34169
211
obręb: Ujazd Górny
obręb: Jarosław
Ø110
L=20.62m
155.00 Ł16
153.40 (-1.60)
w90
222/2
I.R/1
Ø110
L=104.75m
154.80 Ł17
153.10 (-1.70)
Ø110
L=125.31m
222/3
458/2
1
j.gr.
j.mb
153,42
153,8
153,6

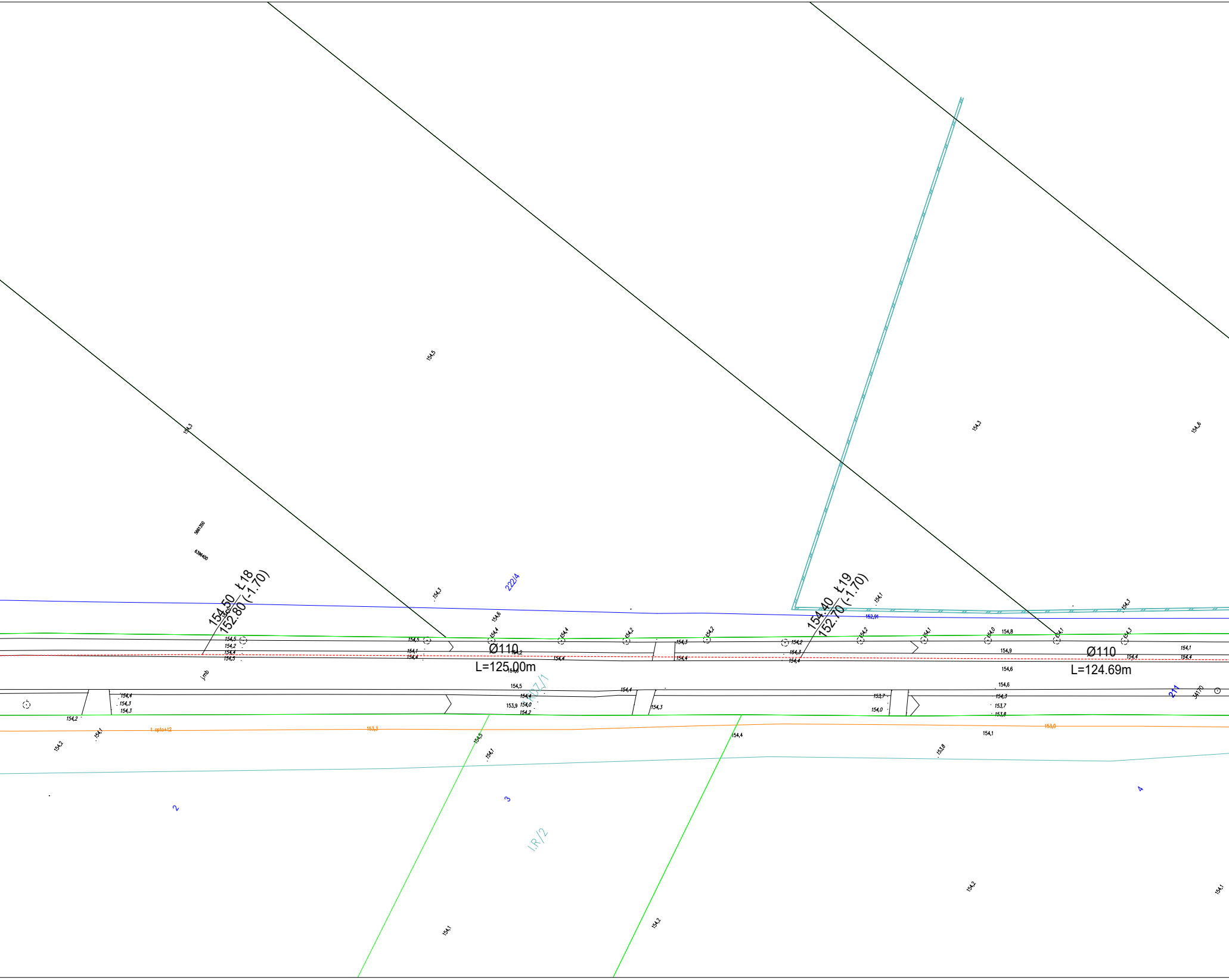
154,5
154,3
154,3
154,6
5681350
6396400
154.50 Ł18
152.80 (-1.70)
222/4
154.40 Ł19
152.70 (-1.70)
154,1
152,91
154,3
Ø110
L=125.00m
Ø110
L=124.69m
j.mb
KDZ/1
t. opto+t2
153,3
153,0
211
34170
2
3
4
I.R/2
154,2
154,1
154,5
154,1
154,4
153,8
154,1
154,2
154,1
154,2
154,1

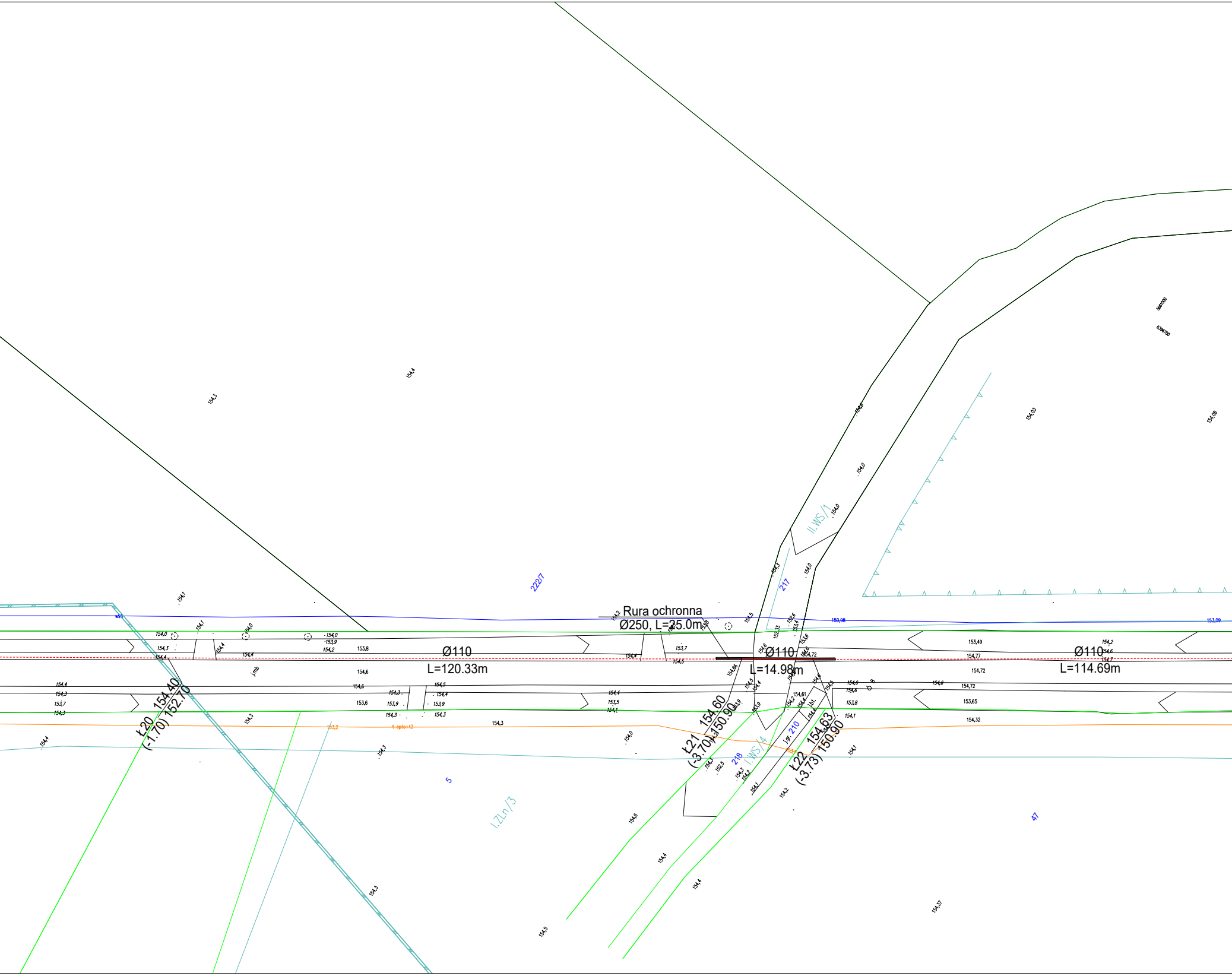
Rura ochronna
Ø250, L=25.0m
Ø110
L=120.33m
Ø110
L=14.98m
Ø110
L=114.69m
Ł20
154.40
(-1.70) 152.70
Ł21
154.60
(-3.70) 150.90
Ł22
154.63
(-3.73) 150.90
222/7
217
218
210
5
47
II.WS/1
I.WS/4
I.ZLn/3
j.gr.
j.bt.
j.mb
150,98
153,09
154,3
154,4
154,1
154,0
154,03
154,08
154,66
154,72
154,77
154,61
153,49
153,65
154,32
154,37
152,33
1 opto+12

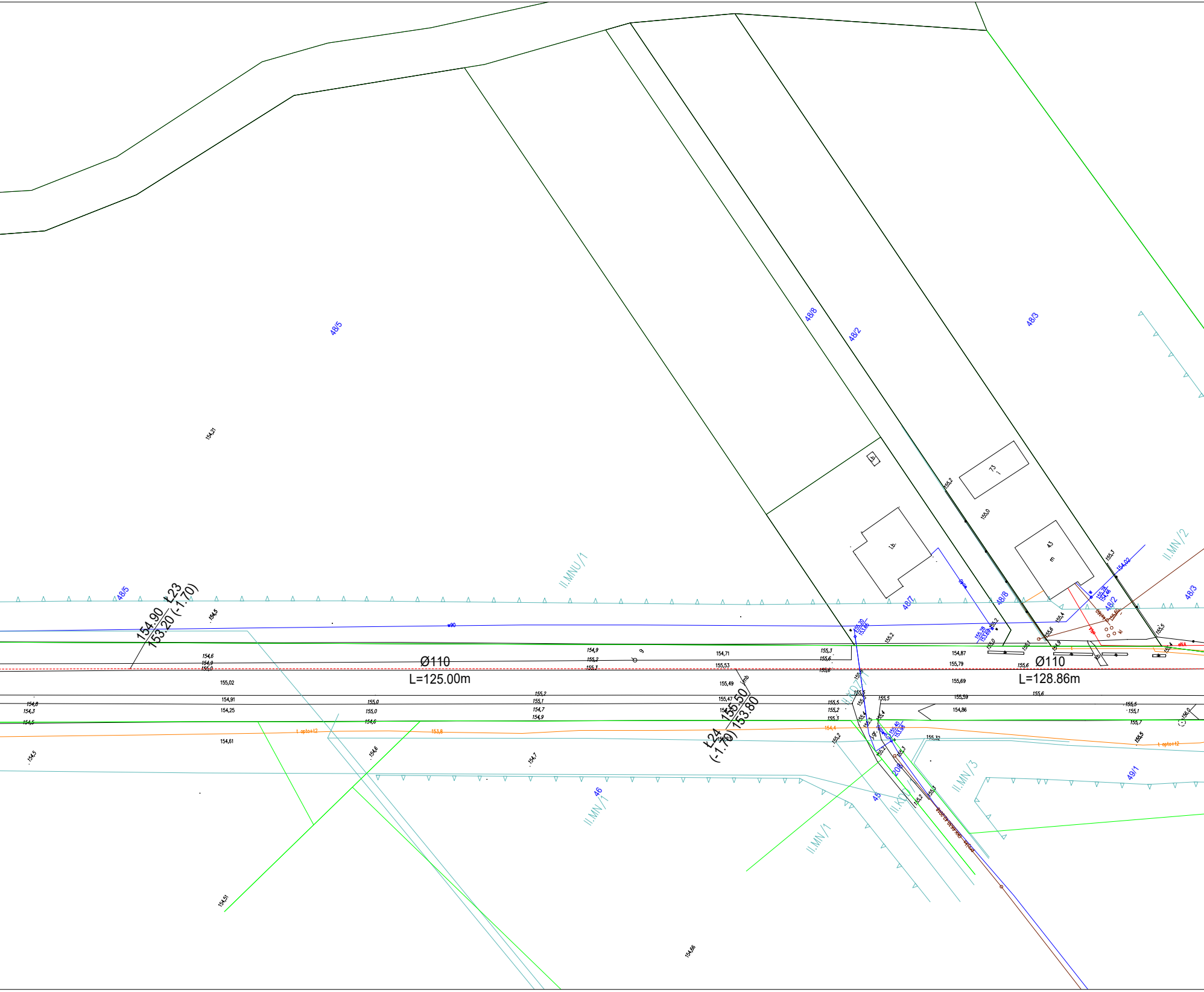
48/5
48/8
48/2
48/3
154,21
II.MNU/1
II.MN/2
48/5
154.90
Ł23
153.20 (-1.70)
154,5
Ø110
L=125.00m
155,02
154,91
154,25
154,61
154,71
155,53
155,49
155,47
Ł24
155.50
153.80
(-1.70)
48/7
48/8
48/2
48/3
154,87
155,79
155,69
155,59
154,86
Ø110
L=128.86m
II.KD/2
II.KD/1
II.MN/1
46
45
208
II.MN/3
49/1
154,51
154,66
154,6
154,7
155,32
ł. opto+12

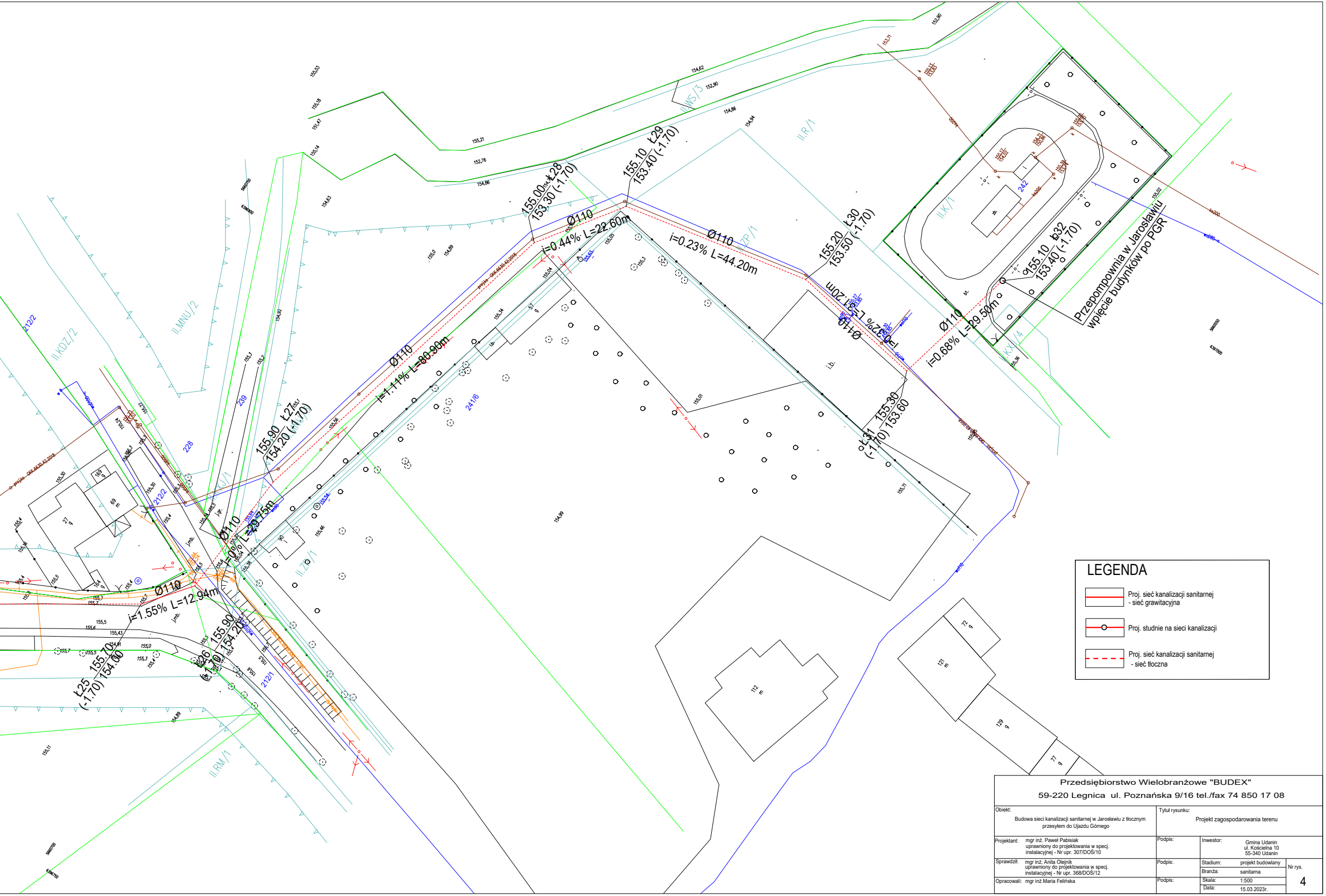

Przepompownia w Jarosławiu
wpięcie budynków po PGR
Ø110
i=0.44% L=22.60m
Ø110
i=0.23% L=44.20m
Ø110
i=1.11% L=80.90m
Ø110
i=0.68% L=29.50m
Ø110
i=1.55% L=12.94m
Ø110
L=29.75m
155.00 Ł28
153.30 (-1.70)
155.10 Ł29
153.40 (-1.70)
155.20 Ł30
153.50 (-1.70)
155.10 Ł32
153.40 (-1.70)
155.30 Ł31
153.60 (-1.70)
155.90 Ł27
154.20 (-1.70)
155.90 Ł26
154.20 (-1.70)
155.70 Ł25
154.00 (-1.70)
II.KDZ/2
II.MNU/2
II.WS/3
II.R/1
II.K/1
II.ZP/1
II.KX/4
II.ZP/1
II.RM/1
212/2
228
229
241/6
242
212/1
i.b.
i.b.
bł.
j.mb.
j.gr.

LEGENDA

🟥	Proj. sieć kanalizacji sanitarnej - sieć grawitacyjna
○	Proj. studnie na sieci kanalizacji
- - -	Proj. sieć kanalizacji sanitarnej - sieć tłoczna

Przedsiębiorstwo Wielobranżowe "BUDEX"
59-220 Legnica ul. Poznańska 9/16 tel./fax 74 850 17 08

Obiekt: Budowa sieci kanalizacji sanitarnej w Jarosławiu z tłocznym przesyłem do Ujazdu Górnego		Tytuł rysunku: Projekt zagospodarowania terenu		
Projektant: mgr inż. Paweł Pabisiak uprawniony do projektowania w specj. instalacyjnej - Nr upr. 307/DOŚ/10	Podpis:	Inwestor:	Gmina Udanin ul. Kościelna 10 55-340 Udanin	
Sprawdził: mgr inż. Anita Olejnik uprawniony do projektowania w specj. instalacyjnej - Nr upr. 368/DOŚ/12	Podpis:	Stadium:	projekt budowlany	Nr rys.
		Branża:	sanitarna	4
Opracowali: mgr inż.Maria Felińska	Podpis:	Skala:	1:500	
		Data:	15.03.2023r.	