

woj.: kujawsko-pomorskie [04]
powiat: bydgoski [0403]
gmina: Koronowo [040304_5]
obręb: MAKOWARSKO [040304_5.0014]
działka: 536/95, 536/94, 536/93

Ukł. współ. pł. PL-2000 strefa 6, ark. mapy: m. num.
Ukł. wys. PL-EVRF2007-NH
Id. zgł.: 6640.2476.2024
L.k.s.rob.: 183_24
Zaktualizowano pomiarem z dnia 12.08.2024
Opracowano dnia 12.08.2024

"GEO-AR"
mgr Inż. Sławomir Wnuk
uprawnienia zawodowe nr 19335
85-130 Bydgoszcz, ul. Grudziądzka 26/12a
Tel./fax (052) 379 55 81, 604 612 737
NIP 554-213-61-41, geoar@wp.pl www.geoar.com.pl

Geodeta uprawniony
mgr inż. Sławomir Wnuk
uprawnienia zawodowe nr 19335

Nie wyklucza się istnienia w terenie również
urządzeń podziemnych ułożonych a nie
zgłoszonych do inwentaryzacji geodezyjnej.

Mapa została wykonana bez ustalenia
obciążenia służebnościami gruntowymi
ujawnionymi w księgach wieczystych.

Zgodnie z § 32 pkt. 2 rozporządzenia Ministra Rozwoju
z dnia 18 sierpnia 2020r. w sprawie standardów technicznych wykonywania
geodezyjnych (...) (Dz.U. 2020 poz. 1429 z późn. zm.) treść mapy
została dostosowana do rodzaju i wielkości zamierzenia budowlanego,
określonego przez zamawiającego, a polegającego na projektowaniu
układu drogowego

Mapa nie może być wykorzystana do innego celu niż określono
w zamówieniu L.k.s.rob.: 283_24

Oświadczam, że operat techniczny zawierający rezultaty prac
geodezyjnych, w wyniku których powstał niniejszy dokument uzyskał
pozytywny wynik weryfikacji.
Jednocześnie informuję, że jestem świadomy odpowiedzialności karnej
za złożenie fałszywych oświadczeń.

Identyfikator zgłoszenia pracy geodezyjnej	6640.2476.2024
Organ służby geodezyjnej, który otrzymał zgłoszenie	Starosta Bydgoski
Wykonawca prac geodezyjnych	"GEO-AR" mgr Inż. Sławomir Wnuk 85-130 Bydgoszcz, ul. Grudziądzka 26/12a
Nr oraz data sporządzenia dokumentu zawierającego wyniki pozytywnej weryfikacji	Protokół 6640.2476.2024_89598 z dnia 20.08.2024
Imię, nazwisko i oraz nr uprawnień zawodowych kierownika prac	mgr inż. Sławomir Wnuk uprawnienia zawodowe nr 19335

MAPA DO CELÓW PROJEKTOWYCH SKALA 1: 500

Mapa opracowana na podstawie baz danych:

- BDOT500 z dnia 12.08.2024

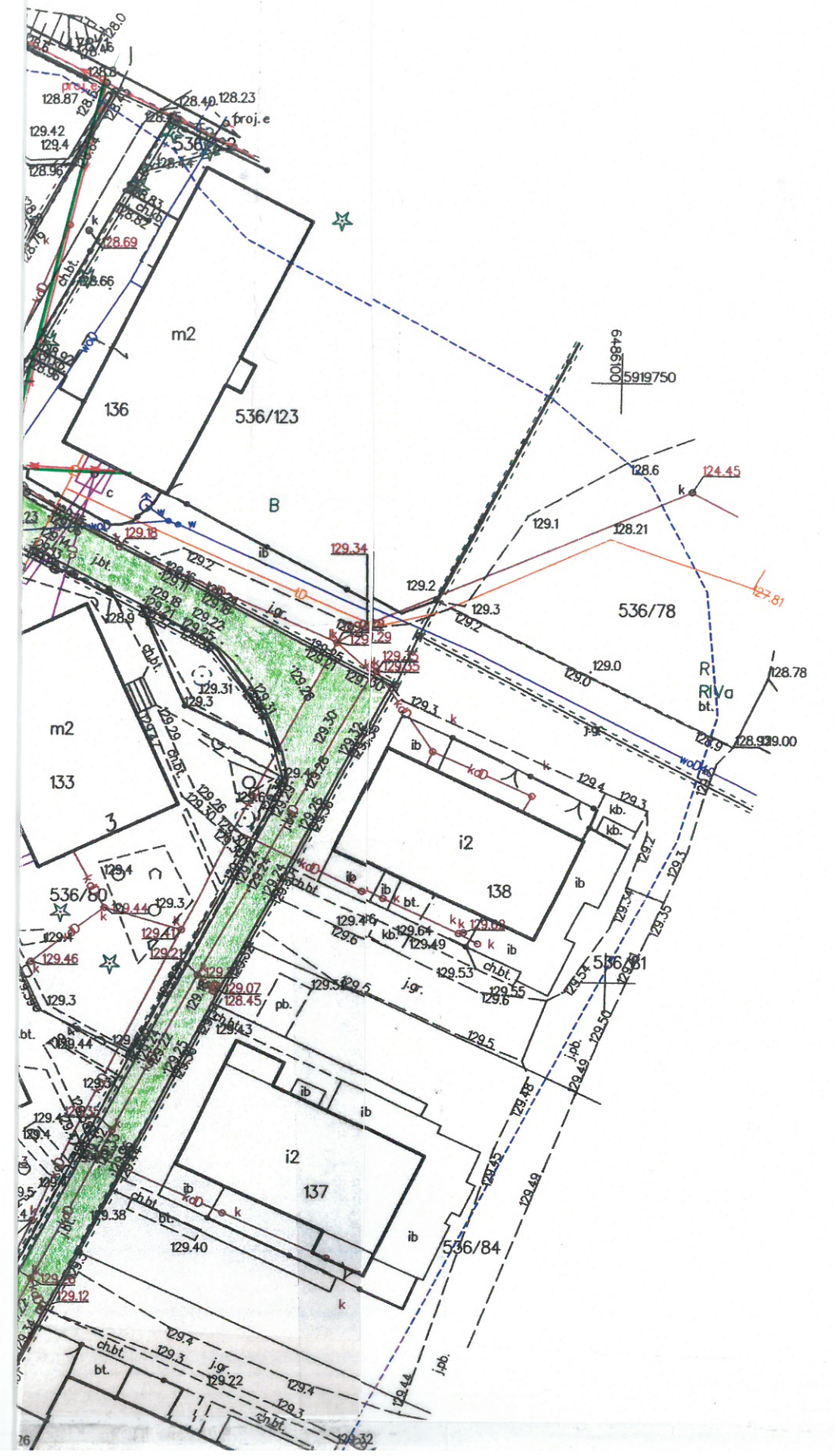
- EGIB z dnia 12.08.2024


- GESUT z dnia 12.08.2024

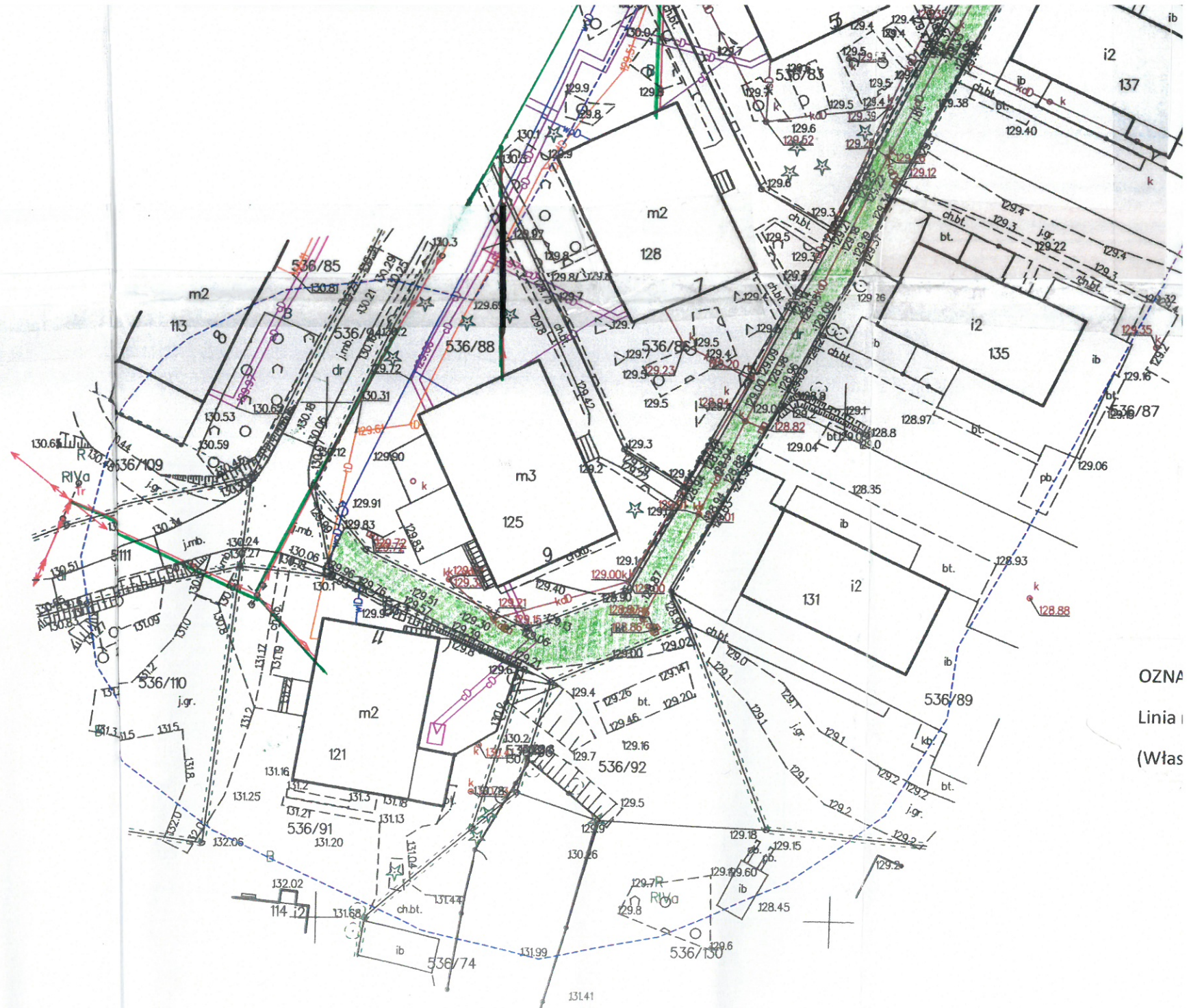
LEGENDA

- zakres aktualizacji
- o o zakrzewienie pojedyncze

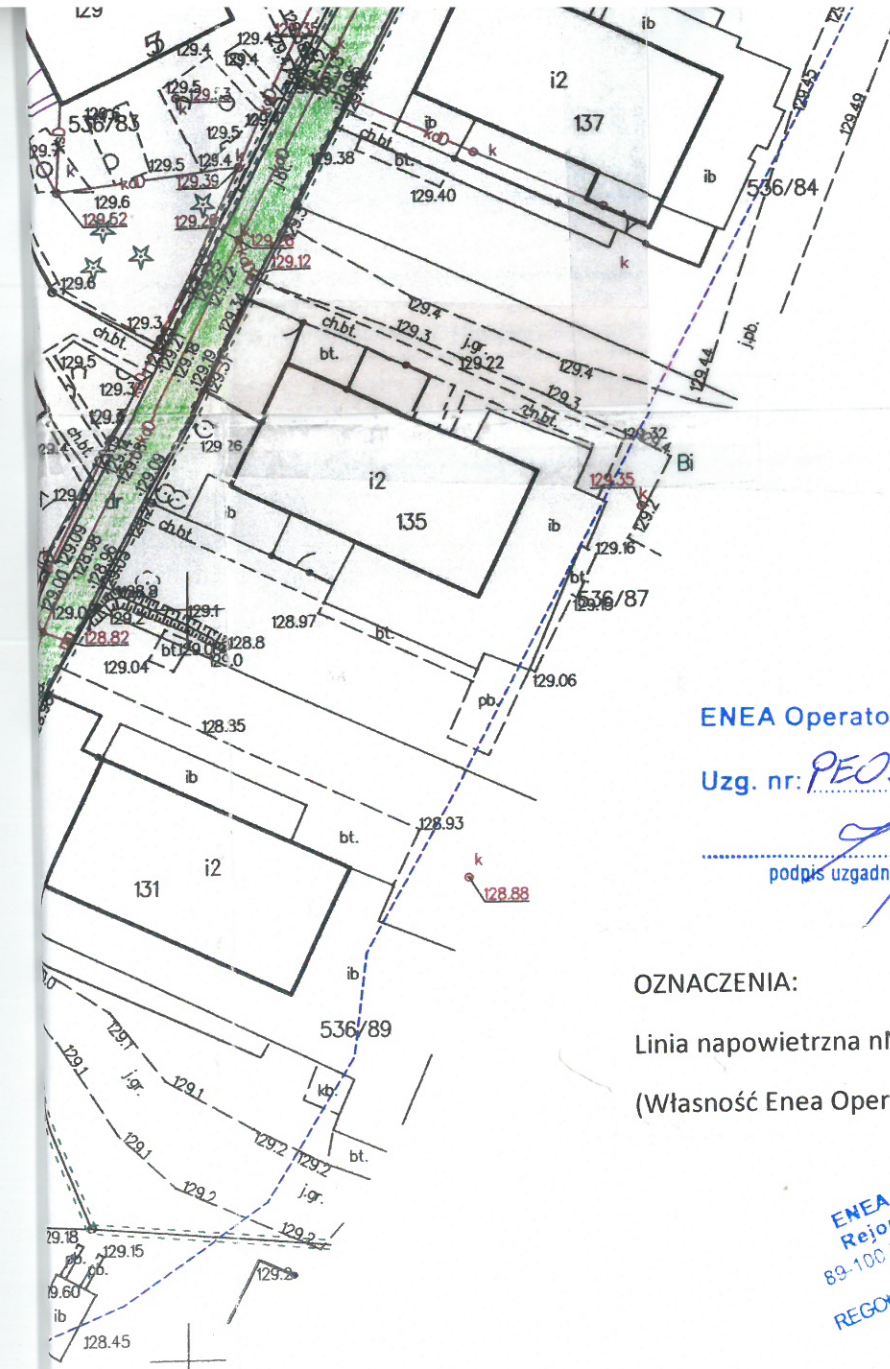




Organ służby geodezyjnej, który otrzymał zgłoszenie	Starosta Bydgoski
Wykonawca prac geodezyjnych	 "GEO-AR" mgr inż. Sławomir Wnuk 85-130 Bydgoszcz, ul. Grudziądzka 26/12a
Nr oraz data sporządzenia dokumentu zawierającego wyniki pozytywnej weryfikacji	Protokół 6640.2476.2024_89598 z dnia 20.08.2024
Imię, nazwisko i oraz nr uprawnień zawodowych kierownika prac	mgr inż. Sławomir Wnuk uprawnienia zawodowe nr 19535



OZNA
Linia
(Włas



ENEA Operator Sp. z o.o.

Uzg. nr: PEO24P159472

[Signature]
podpis uzgadniajacego

Sp. z o.o.
Naklo
ciowego
OWNIK
Piotr Łoś

OZNACZENIA:

Linia napowietrzna nN 0,4 KV:

(Własność Enea Operator)

ENEA Operator Sp. z o.o.
Rejon Dystrybucji Naklo
89-100 Naklo n.Not., ul. Nowa 41A
tel. 52 313 20 43
REGON 300455388, NIP 782-23-77-160